

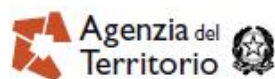
**Ufficio del Territorio di LUCCA**

**Particelle iscritte al Catasto Terreni interessate da  
fabbricati che non risultano dichiarati al Catasto  
(ai sensi del comma 36 dell'art. 2 del D.L. 3.10.2006, n. 262, convertito con  
modificazioni dalla legge 24.11.2006, n. 286, e successive modificazioni)**

**Comune di CAMPORGIANO (Codice: B557)**

**TOTALE PARTICELLE: 244**

N.	DATI IDENTIFICATIVI DELLA PARTICELLA				DATA MANCATA DICHIARAZIONE
	SEZIONE	FOGLIO	NUMERO	DENOMINATORE	
1		1	180		
2		1	349		
3		1	404		
4		1	409		
5		1	462		
6		1	526		
7		1	594		
8		1	597		
9		1	671		
10		1	676		
11		1	801		
12		1	902		
13		1	904		
14		1	928		
15		1	982		
16		1	1018		
17		1	1084		
18		1	1163		
19		1	1677		
20		1	1680		
21		1	1698		
22		1	1734		
23		1	1748		
24		1	2115		
25		1	2779		
26		1	2784		
27		1	2795		
28		1	2834		
29		1	2873		
30		1	2923		



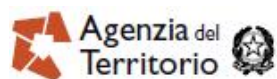
**Ufficio del Territorio di LUCCA**

**Particelle iscritte al Catasto Terreni interessate da  
fabbricati che non risultano dichiarati al Catasto  
(ai sensi del comma 36 dell'art. 2 del D.L. 3.10.2006, n. 262, convertito con  
modificazioni dalla legge 24.11.2006, n. 286, e successive modificazioni)**

**Comune di CAMPORGIANO (Codice: B557)**

**TOTALE PARTICELLE: 244**

N.	DATI IDENTIFICATIVI DELLA PARTICELLA				DATA MANCATA DICHIARAZIONE
	SEZIONE	FOGLIO	NUMERO	DENOMINATORE	
31		1	2975		
32		1	2998		
33		1	3004		
34		1	3046		
35		1	5459		
36		1	5555		
37		1	5603		
38		1	5617		
39		2	523		
40		2	597		
41		2	874		
42		2	886		
43		2	899		
44		2	945		
45		2	959		
46		2	1043		
47		2	1107		
48		2	1227		
49		2	1270		
50		2	1300		
51		2	1316		
52		2	1323		
53		2	1347		
54		2	1354		
55		2	1391		
56		2	1396		
57		2	1441		
58		2	1454		
59		2	1554		
60		2	1555		



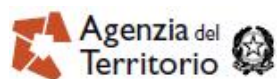
**Ufficio del Territorio di LUCCA**

**Particelle iscritte al Catasto Terreni interessate da  
fabbricati che non risultano dichiarati al Catasto  
(ai sensi del comma 36 dell'art. 2 del D.L. 3.10.2006, n. 262, convertito con  
modificazioni dalla legge 24.11.2006, n. 286, e successive modificazioni)**

**Comune di CAMPORGIANO (Codice: B557)**

**TOTALE PARTICELLE: 244**

N.	DATI IDENTIFICATIVI DELLA PARTICELLA				DATA MANCATA DICHIARAZIONE
	SEZIONE	FOGLIO	NUMERO	DENOMINATORE	
61		2	1585		
62		2	1594		
63		2	1606		
64		2	1607		
65		2	1617		
66		2	1621		
67		2	1647		
68		2	1847		
69		2	1888		
70		2	1988		
71		2	2099		
72		2	2120		
73		2	2140		
74		2	2227		
75		2	2282		
76		2	2315		
77		2	2380		
78		2	2387		
79		2	2394		
80		2	2411		
81		2	2438		
82		2	2514		
83		2	2515		
84		2	2570		
85		2	2646		
86		2	2653		
87		2	2762		
88		2	2787		
89		2	2835		
90		2	2855		



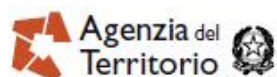
**Ufficio del Territorio di LUCCA**

**Particelle iscritte al Catasto Terreni interessate da  
fabbricati che non risultano dichiarati al Catasto  
(ai sensi del comma 36 dell'art. 2 del D.L. 3.10.2006, n. 262, convertito con  
modificazioni dalla legge 24.11.2006, n. 286, e successive modificazioni)**

**Comune di CAMPORGIANO (Codice: B557)**

**TOTALE PARTICELLE: 244**

N.	DATI IDENTIFICATIVI DELLA PARTICELLA				DATA MANCATA DICHIARAZIONE
	SEZIONE	FOGLIO	NUMERO	DENOMINATORE	
91		2	2887		
92		2	2999		
93		2	3006		
94		2	3039		
95		2	3105		
96		2	3191		
97		2	3338		
98		2	3345		
99		2	3355		
100		2	3363		
101		2	3371		
102		2	3386		
103		2	3392		
104		2	3407		
105		2	3508		
106		2	3542		
107		2	3662		
108		2	3749		
109		2	3755		
110		2	3780		
111		2	3793		
112		2	3846		
113		2	3923		
114		2	3999		
115		2	4190		
116		2	4474		
117		2	4559		
118		2	4819		
119		2	4865		
120		2	4876		



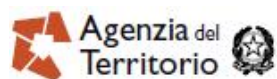
**Ufficio del Territorio di LUCCA**

**Particelle iscritte al Catasto Terreni interessate da  
fabbricati che non risultano dichiarati al Catasto  
(ai sensi del comma 36 dell'art. 2 del D.L. 3.10.2006, n. 262, convertito con  
modificazioni dalla legge 24.11.2006, n. 286, e successive modificazioni)**

**Comune di CAMPORGIANO (Codice: B557)**

**TOTALE PARTICELLE: 244**

N.	DATI IDENTIFICATIVI DELLA PARTICELLA				DATA MANCATA DICHIARAZIONE
	SEZIONE	FOGLIO	NUMERO	DENOMINATORE	
121		2	4933		
122		2	5011		
123		2	5048		
124		2	5049		
125		2	5306		
126		2	5446		
127		2	5469		
128		2	5549		
129		2	5559		
130		2	5637		
131		2	5688		
132		2	5719		
133		2	5995		
134		2	6109		
135		2	6150		
136		2	6157		
137		2	6216		
138		2	6255		
139		2	6330		
140		2	6427		
141		2	6447		
142		2	6516		
143		2	6588		
144		2	6599		
145		2	6689		
146		2	6699		
147		2	6708		
148		2	6766		
149		2	6810		
150		2	6852		



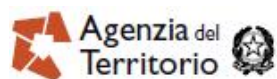
**Ufficio del Territorio di LUCCA**

**Particelle iscritte al Catasto Terreni interessate da  
fabbricati che non risultano dichiarati al Catasto  
(ai sensi del comma 36 dell'art. 2 del D.L. 3.10.2006, n. 262, convertito con  
modificazioni dalla legge 24.11.2006, n. 286, e successive modificazioni)**

**Comune di CAMPORGIANO (Codice: B557)**

**TOTALE PARTICELLE: 244**

N.	DATI IDENTIFICATIVI DELLA PARTICELLA				DATA MANCATA DICHIARAZIONE
	SEZIONE	FOGLIO	NUMERO	DENOMINATORE	
151		2	6889		
152		2	6963		
153		2	6969		
154		3	284		
155		3	358		
156		3	426		
157		3	441		
158		3	447		
159		3	545		
160		3	692		
161		3	854		
162		3	872		
163		3	973		
164		3	989		
165		3	995		
166		3	1055		
167		3	1221		
168		3	1226		
169		3	1232		
170		3	1261		
171		3	1270		
172		3	1286		
173		3	1325		
174		3	1487		
175		3	1547		
176		3	1559		
177		3	1611		
178		3	1644		
179		3	1648		
180		3	1682		



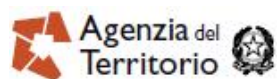
**Ufficio del Territorio di LUCCA**

**Particelle iscritte al Catasto Terreni interessate da  
fabbricati che non risultano dichiarati al Catasto  
(ai sensi del comma 36 dell'art. 2 del D.L. 3.10.2006, n. 262, convertito con  
modificazioni dalla legge 24.11.2006, n. 286, e successive modificazioni)**

**Comune di CAMPORGIANO (Codice: B557)**

**TOTALE PARTICELLE: 244**

N.	DATI IDENTIFICATIVI DELLA PARTICELLA				DATA MANCATA DICHIARAZIONE
	SEZIONE	FOGLIO	NUMERO	DENOMINATORE	
181		3	1828		
182		3	1895		
183		3	1896		
184		3	1914		
185		3	1941		
186		3	1964		
187		3	2005		
188		3	2031		
189		3	2110		
190		3	2128		
191		3	2156		
192		3	2173		
193		3	2194		
194		3	2360		
195		3	2411		
196		3	2590		
197		3	2924		
198		3	3032		
199		3	3034		
200		3	3039		
201		3	3159		
202		3	3302		
203		3	3473		
204		3	3561		
205		3	3628		
206		3	3640		
207		3	3671		
208		3	3713		
209		3	3718		
210		3	3821		



**Ufficio del Territorio di LUCCA**

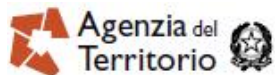
**Particelle iscritte al Catasto Terreni interessate da  
fabbricati che non risultano dichiarati al Catasto  
(ai sensi del comma 36 dell'art. 2 del D.L. 3.10.2006, n. 262, convertito con  
modificazioni dalla legge 24.11.2006, n. 286, e successive modificazioni)**

**Comune di CAMPORGIANO (Codice: B557)**

**TOTALE PARTICELLE: 244**

N.	DATI IDENTIFICATIVI DELLA PARTICELLA				DATA MANCATA DICHIARAZIONE
	SEZIONE	FOGLIO	NUMERO	DENOMINATORE	
211		3	3832		
212		3	3871		
213		3	3883		
214		3	3898		
215		3	4282		
216		3	4310		
217		3	4325		
218		3	4367		
219		3	4373		
220		3	4411		
221		3	4465		
222		3	4517		
223		3	4549		
224		3	4556		
225		3	4608		
226		3	5474		
227		3	8130		
228		3	8726		
229		3	8778		
230		3	8828		
231		3	8899		
232		3	8911		
233		3	8915		
234		3	8919		
235		3	8945		
236		3	8970		
237		3	8972		
238		3	8974		
239		3	8976		
240		3	8979		



**Ufficio del Territorio di LUCCA**

**Particelle iscritte al Catasto Terreni interessate da  
fabbricati che non risultano dichiarati al Catasto  
(ai sensi del comma 36 dell'art. 2 del D.L. 3.10.2006, n. 262, convertito con  
modificazioni dalla legge 24.11.2006, n. 286, e successive modificazioni)**

**Comune di CAMPORGIANO (Codice: B557)**

**TOTALE PARTICELLE: 244**

N.	DATI IDENTIFICATIVI DELLA PARTICELLA				DATA MANCATA DICHIARAZIONE
	SEZIONE	FOGLIO	NUMERO	DENOMINATORE	
241		3	9026		
242		3	9033		
243		3	9045		
244		3	9071		