















La Gazzetta dello Sport

RCS Sport






Tappa  
5<sup>a</sup>  
cronotabella

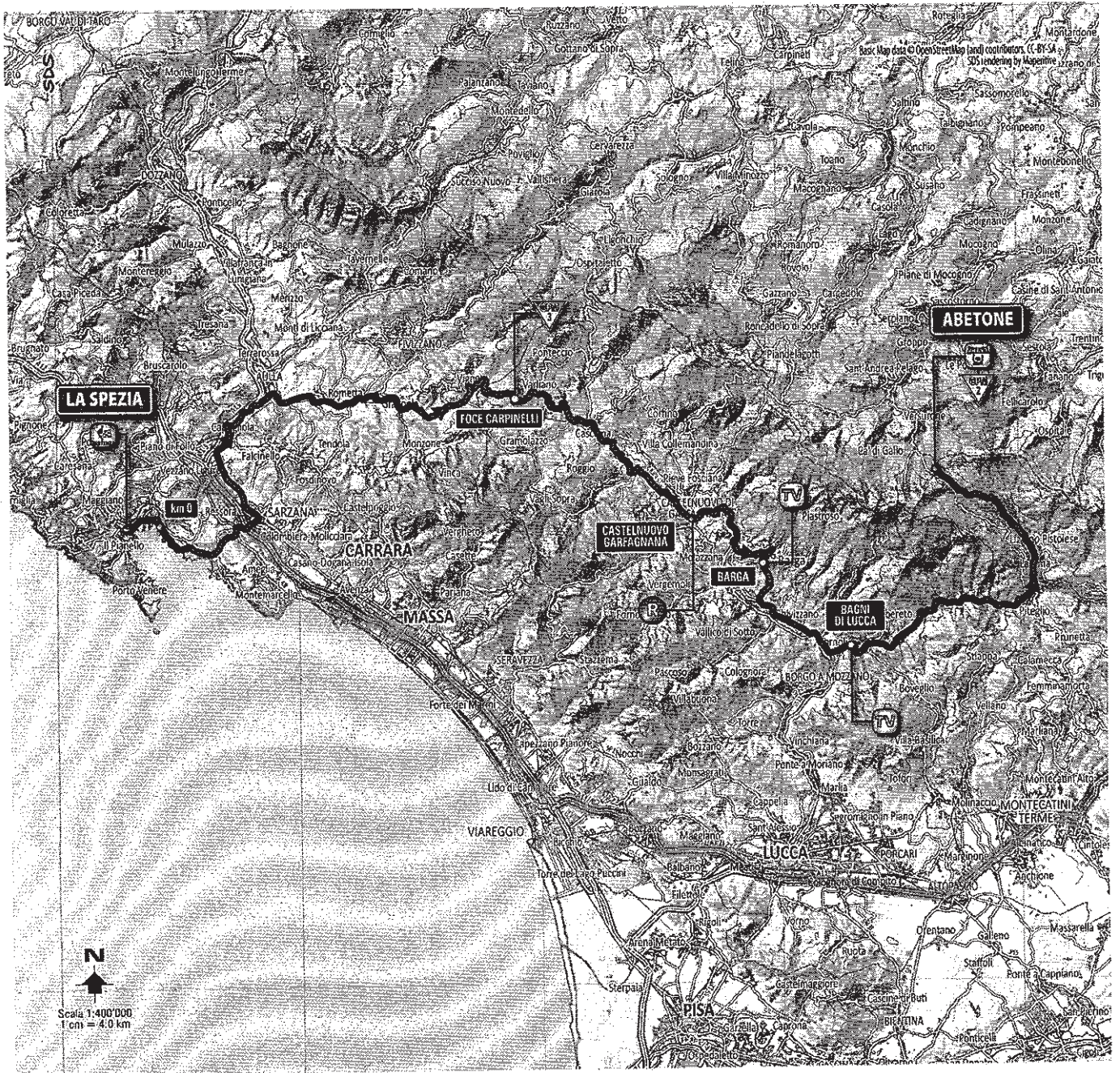
LA SPEZIA - ABETONE  
MERCOLEDÌ 13 MAGGIO 2015

km 152

ALTIM.	LOCALITA'		DISTANZE			ORA DI PASSAGGIO media km/ora			
			par- ziali	per- corse	da per- correre	35	37	39	
<b>PROVINCIA DI LA SPEZIA</b>									
3	LA SPEZIA	↑ km 0 - sp.331	0.0	0.0	152.0	13.05	13.05	13.05	
	35 Muggiano	↑ sp.331 - galleria	3.1	3.1	148.9	13.10	13.09	13.09	
	47 Galleria	↑ sp.331	2.5	5.6	146.4	13.14	13.13	13.13	
	67 Pugiola	↑ sp.331	0.4	6.0	146.0	13.15	13.14	13.14	
	6 Romito Magra	↔ sp.331-sp.1-Ponte F. Magra	2.4	8.4	143.6	13.18	13.17	13.17	
	26 Sarzana	↔ v. Sobb. Spina-v. Cisa-ss.62	3.0	11.4	140.6	13.23	13.22	13.21	
	36 Santo Stefano di Magra	↑ galleria - ss.62	6.7	18.1	133.9	13.34	13.32	13.31	
<b>PROVINCIA DI MASSA-CARRARA</b>									
	43 Staz. di Caprigliola	↔ ss.62	1.9	20.0	132.0	13.37	13.35	13.34	
	65 Aulla	↔ ss.63 - P.L.	6.6	26.6	125.4	13.47	13.45	13.43	
	116 Rometta	↑ ss.63	7.9	34.5	117.5	13.59	13.56	13.54	
	147 Bv. per Castelnuovo Garfagnana	↗ ss.445 - P.L.	2.6	37.1	114.9	14.03	14.00	13.57	
	334 Casola in Lunigiana	↑ ss.445	10.4	47.5	104.5	14.19	14.15	14.12	
	839 Foce Carpinelli	↑ ss.445	10.1	57.6	94.4	14.47	14.41	14.35	
<b>PROVINCIA DI LUCCA</b>									
	794 Varliano	↑ ss.445	2.7	60.3	91.7	14.50	14.44	14.39	
	520 Piazza al Serchio	↑ ss.445 - galleria	7.9	68.2	83.8	15.01	14.54	14.48	
	475 Camporgiano	↑ ss.445	5.1	73.3	78.7	15.08	15.01	14.55	
	451 Poggio	↑ ss.445	3.0	76.3	75.7	15.12	15.05	14.58	
	270 Castelnuovo Garfagnana	↔ sr.445 - galleria	7.4	83.7	68.3	15.22	15.14	15.08	
	200 Castelvecchio Pascoli	↔ sp.7	7.5	91.2	60.8	15.32	15.24	15.17	
	365 Ponte di Catagnana	↔ sp.7	4.1	95.3	56.7	15.44	15.35	15.27	
	370 Barga	↑ v. Marconi-sp.7	1.8	97.1	54.9	15.46	15.37	15.29	
	157 Fornaci di Barga	↖ ss.445	4.7	101.8	50.2	15.53	15.43	15.35	
	109 Fornoli	↑ P.L. - sp.18	8.5	110.3	41.7	16.04	15.54	15.46	
	147 Bagni di Lucca	↔ v. Roma-ss.12	4.3	114.6	37.4	16.11	16.01	15.52	
	198 Fabbriche Casabasciana	↑ ss.12	4.6	119.2	32.8	16.18	16.07	15.58	
<b>PROVINCIA DI PISTOIA</b>									
	504 Popiglio	↑ ss.12 - galleria	12.5	131.7	20.3	16.37	16.25	16.15	
	458 La Lima	↔ ss.12	3.0	134.7	17.3	16.41	16.29	16.19	
	585 Casotti	↑ ss.12	4.5	139.2	12.8	16.49	16.37	16.26	
	981 Piano Sinatico	↑ ss.12	5.3	144.5	7.5	17.07	16.53	16.41	
	1386 ABETONE	↑	0	7.5	152.0	0.0	17.27	17.12	16.58


NOTE:

-  **Traguardo Volante:**
- km 97.1 Barga
- km 114.6 Bagni di Lucca
-  **Rifornimento/Feed zone:** km 80 - 83 Castelnuovo Garfagnana - sr.445 - galleria
-  **Gran Premio della Montagna:**
- km 57.6 - Foce Carpinelli - m 839 (3<sup>a</sup> cat.)
- km 152 - ABETONE - m 1386 (arrivo - 2<sup>a</sup> cat.)
-  **Galleria/Tunnel:** km 5.1-16.1-69.2-86.7-132.7
-  **Passaggio a Livello/Level Crossing:** km 30.6-39.1-108.3



**3 - LA SPEZIA**

**1386 - ABETONE**





Tappa  
 5ª  
 cronotabella

## LA SPEZIA - ABETONE

MERCOLEDÌ 13 MAGGIO 2015

km 152

Prov/com	Distanza	Località	DIR	via
<b>LA SPEZIA</b>				
<i>La Spezia</i>				
		LA SPEZIA	↑	sp.331 km 0 - viale San Bartolomeo
			↑	sp.331 viale San Bartolomeo
		Muggiano	↑	sp.331 viale San Bartolomeo
<i>Lerici</i>				
			↑	sp.331 via degli Scoglietti
			↑	sp.331 galleria
			↑	sp.331 via Gozzano
			↑	sp.331 via Brigata Sap
		Galleria	↑	sp.331
		Pugliola	↑	sp.331 via Provinciale
			↑	sp.331 via Provinciale
<i>Arcola</i>				
			↑	sp.331 via Provinciale
		Romito Magra	↖	sp.331 rotatoria - via Provinciale
			↗	rampa accesso su Aurelia
			↑	sp.1 ponte su Fiume Magra
<i>Sarzana</i>				
			↑	sp.1 via Aurelia
			↑	sp.1 sottopasso A12
			↖	rotatorie - via Brig. Partigiana Ugo Muccini
			↑	sovrappasso variante Cisa
			↑	via Brig. Partigiana Ugo Muccini
		Sarzana	↑	Piazza San Giorgio (contromano)
			↖	via Sobborgo Spina (contromano)
			↖	Piazza Avis (contromano)
			↑	via Porta Parma
			↑	via Cisa
			↗	ss.62 via Cisa
			↑	ss.62 galleria
<i>Santo Stefano di Magra</i>				
			↑	ss.62 via Cisa Sud
			↑	ss.62 rotatoria - via Cisa Sud
		Santo Stefano di Magra	↑	ss.62 Piazza Giuseppe Garibaldi
			↑	ss.62 via Cisa Nord
			↑	ss.62
<b>MASSA-CARRARA</b>				
<i>Aulla</i>				
			↑	ss.62
		Staz. di Caprigliola	↑	ss.62
			↑	ss.62 via Isola
			↑	ss.62 via Saigola
			↑	ss.62 via Giacomo Matteotti
			↑	ss.62 Ponte T. Aulella
			↑	ss.62 via Nazionale
		Aulla	↖	ss.63 via del Popolo
			↗	ss.63 rotatoria - quart. Gobetti



Tappa  
5ª  
cronotabella

## LA SPEZIA - ABETONE

MERCOLEDÌ 13 MAGGIO 2015

Prov/com	Distanza	Località	DIR	via	km 152
			↑	ss.63	via Piano di Bibola
			↑	ss.63	via Filippo Turati
			↑	ss.63	Pallerone - via Turati
			↑	ss.63	P.L.
			↑	ss.63	via Filippo Turati
			↑	ss.63	via Enrico Fermi
<b>Fivizzano</b>					
			↑	ss.63	
		Rometta	↑	ss.63	via Rismondo
			↑	ss.63	Staz. Di Rometta
		Bv. per Castelnuovo Garfagnana	↗		
			↑		via Stazione
			↑		Loc. Gassano - via Stazione
			↗	ss.445	Loc. Santa Chiara
			↑	ss.445	P.L.
			↑	ss.445	via Casola
			↑	ss.445	Loc. Casetta - via Garfagnana
			↑	ss.445	
<b>Casola in Lunigiana</b>					
			↑	ss.445	
			↑	ss.445	Loc. Codiponte
		Casola in Lunigiana	↑	ss.445	
			↑	ss.445	Loc. Vigneta
			↑	ss.445	Loc. Montefiore
<b>LUCCA</b>					
<b>Minucciano</b>					
			↑	ss.445	Loc. Pugliano
			↑	ss.445	Loc. Metra
		Foce Carpinelli	↑	ss.445	
<b>Giuncugnano</b>					
			↑	ss.445	Loc. Cava
		Varliano	↑	ss.445	
<b>Piazza al Serchio</b>					
			↑	ss.445	
			↑	ss.445	Loc. Gragnana
			↑	ss.445	via Garibaldi
			↑	ss.445	via della Cementeria
			↑	ss.445	via San Marco
		Piazza al Serchio	↑	ss.445	via Roma
			↑	ss.445	via Umberto I
			↑	ss.445	galleria
			↑	ss.445	Loc. Petrognano
			↑	ss.445	
<b>Camporgiano</b>					
			↑	ss.445	
			↑	ss.445	via Garibaldi
		Camporgiano	↑	ss.445	via Alberto Bertolini
			↑	ss.445	
		Poggio	↑	ss.445	via M. Massei
			↑	ss.445	via F. Lemmi



Tappa  
5ª  
cronotabella

## LA SPEZIA - ABETONE

MERCOLEDÌ 13 MAGGIO 2015

Prov/com	Distanza	Località	DIR	via	km 152
			↑	ss.445	
			↑	ss.445	Loc. Fillicaia
			↑	ss.445	via Francesco Vecchiacchi
			↑	ss.445	
<b>Castelnuovo Garfagnana</b>					
			↑	ss.445	Loc. Pettinella
			↑	ss.445	Loc. Fariola
			↑	ss.445	
			↑	ss.445	via Giovanni Battista Vannugli
			↑	ss.445	via della Fontane (contromano)
			↑	ss.445	via Giuseppe Garibaldi (contromano)
			↑	ss.445	via Vittorio Emanuele
		Castelnuovo Garfagnana	↔	ss.445	via Roma
			↑	ss.445	
			↑	ss.445	
			↑	ss.445	galleria
			↑	ss.445	
			↔	ss.445	Loc. Campia
			↑	ss.445	Ponte Fiume Serchio
<b>Barga</b>					
			↑	ss.445	
			↔	sp.7	via Giovanni Pascoli
		Castelveggio Pascoli	↑	sp.7	via Giovanni Pascoli
			↑	sp.7	Loc. Santa Maria
		Ponte di Catagnana	↔	sp.7	viale Giovanni Pascoli
			↑	sp.7	viale Giovanni Pascoli
		Barga	↑	sp.7	via Guglielmo Marconi
			↔	sp.7	via Bellavista
			↔	sp.7	via Adolfo Zerboglio
			↑	sp.7	
			↑	sp.7	Loc. Loppia di Sopra
			↑	sp.7	Loc. Loppia di Sotto
			↑	sp.7	vai Provinciale
		Fornaci di Barga	↔	ss.445	via Repubblica
			↑	ss.445	via Nazionale
<b>Coreglia Antelminelli</b>					
			↑	ss.445	via Nazionale
			↑	ss.445	Loc. Ghivizzano
			↑	ss.445	via Nazionale
			↑	ss.445	Corso Nazionale
			↑	ss.445	Loc. Calavorno
			↑	ss.445	P.L.
<b>Bagni di Lucca</b>					
			↑	ss.445	
			↑	ss.445	Loc. Desertoli
			↑	ss.445	via Papa Giovanni XXIII
		Fornoli	↑	sp.18	via Papa Giovanni XXIII
			↑	sp.18	via Lima
			↑	sp.18	viale Casinò Municipale
			↑	sp.18	via Vittorio Emanuele II
			↑	sp.18	viale Roma

Tappa  
5<sup>a</sup>  
cronotabella

## LA SPEZIA - ABETONE

MERCOLEDÌ 13 MAGGIO 2015

km 152

Prov/com	Distanza	Località	DIR	via
			↑	sp.18
		Bagni di Lucca	↷	sp.18
			↑	sp.18
			↶	ss.12
		Fabbriche Casabasciana	↑	ss.12
			↑	ss.12
			↑	ss.12
			↑	ss.12
			↑	ss.12
			↑	ss.12
<b>PISTOIA</b>				
<i>Piteglio</i>				
			↑	ss.12
		Popiglio	↑	ss.12
			↑	ss.12
			↑	ss.12
		La Lima	↶	ss.12
<i>San Marcello Pistoiese</i>				
			↑	ss.12
<i>Cutigliano</i>				
			↑	ss.12
		Casotti	↑	ss.12
			↑	ss.12
		Piano Sinatico	↑	ss.12
			↑	ss.12
<i>Abetone</i>				
			↑	ss.12
		ABETONE	↑	ss.12